

«СОГЛАСОВАНО»
Начальник департамента
образования КСПК
администрации г. Иркутска
А.К. Костин
_____ 2020 г.

«СОГЛАСОВАНО»
Начальник ОГИБДД МУ МВД
России «Иркутское»
подполковник полиции
И.Я. Подвойный
_____ 2020 г.

«УТВЕРЖДАЮ»
Директор МБОУ г. Иркутска
СОШ №38

_____ А.В. Степанова
_____ 2020 г.



ПАСПОРТ

дорожной безопасности образовательной организации
Муниципального бюджетного общеобразовательного учреждения средней
общеобразовательной школы города Иркутска № 38
(наименование образовательной организации)

2020 год

Общие сведения

Муниципальное бюджетное общеобразовательное учреждение средняя общеобразовательная школа города Иркутска № 38

Тип образовательной организации бюджетное образовательное учреждение

Юридический адрес: РФ, Иркутская область, 664048 г. Иркутск, ул. Севастопольская, 218

Фактический адрес РФ, Иркутская область, 664048 г. Иркутск, ул. Севастопольская, 218

Руководители образовательной организации:

Директор (заведующий) Степанова Анна Викторовна 44-85-37
(фамилия, имя, отчество) (телефон)

Заместитель директора по учебной работе Фирсова Наталья Юрьевна 44-87-44
(фамилия, имя, отчество) (телефон)

Заместитель директора по воспитательной работе Лебедева Екатерина Алексеевна 44-85-37
(фамилия, имя, отчество) (телефон)

Ответственные работники муниципального органа образования главный специалист по мобилизационной подготовке и гражданской обороне департамента образования комитета по социальной политике и культуре администрации г. Иркутска А.А. Трофименко
(должность) (фамилия, имя, отчество)
8(3952)52-01-77
(телефон)

Ответственные от Госавтоинспекции ст.инспектор по пропаганде БДД ОГИБДД МУ МВД России «Иркутское» В.Е. Каулина
(должность) (фамилия, имя, отчество)
21-75-73 с.т.89016316568
(телефон)

Ответственные работники за мероприятия по профилактике детского травматизма Зам. директора по УВР(ОБЖ) Лебедева Л.Н.
(должность) (фамилия, имя, отчество)
44-87-44 с.т.89149169821

Руководитель или ответственный
работник дорожно-эксплуатационной
организации, осуществляющей
содержание улично-дорожной
сети (УДС)*

Руководитель или ответственный
работник дорожно-эксплуатационной
организации, осуществляющей
содержание технических средств
организации дорожного
движения (ТСОДД)*

Количество обучающихся (учащихся, воспитанников) 1457

Наличие уголка по БДД имеется на первом этаже школы

(если имеется, указать место расположения)

Наличие класса по БДД кабинет ОБЖ является и классом по БДД

(если имеется, указать место расположения)

Наличие автогородка (площадки) по БДД нет

Наличие автобуса в образовательной организации

нет

(при наличии автобуса)

Время занятий в образовательной организации:

1-ая смена: 08.00 - 13.45

2-ая смена: 14-00 – 19.00

Телефоны оперативных служб:

ОП-4 УМВД России по г. Иркутску – 44-44-04

Пожарная служба – 01, 112

МКУ г. Иркутска «Безопасный город» ЕДДС 52-01-12 56-34-40

56-34-30 56-34-20

Управление МВД России по г. Иркутску (дежурная часть) 21-68-05

ОБДПС МУ МВД России «Иркутское» 21-76-00

Отдел пропаганды БДД ОГИБДД МУ МВД России «Иркутское» 21-75-73

* Дорожно-эксплуатационные организации, осуществляющие содержание УДС и ТСОДД, несут ответственность в соответствии с законодательством Российской Федерации (Федеральный закон «О безопасности дорожного движения» от 10 декабря 1995 г. № 196-ФЗ, Кодекс Российской Федерации об административных правонарушениях, Гражданский кодекс Российской Федерации)

Содержание:

План-схемы ОУ:

- 1) Схема организации дорожного движения в непосредственной близости от образовательного учреждения с размещением соответствующих технических средств, маршруты движения детей.
- 2) План-схема района расположения МБОУ г. Иркутска СОШ №38. Пути движения транспортных средств и учеников.
- 3) Маршруты движения организованных групп детей от школы к стадиону.
- 4) Пути движения транспортных средств к местам разгрузки/погрузки и рекомендуемые пути передвижения детей по территории образовательного учреждения

Приложения:

Образец информационной карточки перевозок детей специальным транспортным средством (автобусом).

Описание плана-схемы района расположения
Муниципального бюджетного общеобразовательного учреждения средней
общеобразовательной школы города Иркутска № 38

1. Район расположения определяется группой жилых домов, зданий и улично-дорожной сетью, центром которого является образовательное учреждение;

2. Территория, указанная в схеме, включает в себя:

- образовательное учреждение;
- стадион на территории ОУ, на котором могут проводиться занятия по физической культуре;
- жилые дома, в которых проживает большая часть детей (учеников) данного образовательного учреждения;
- автомобильные дороги и тротуары;

3. На схеме обозначено:

- расположение жилых домов, зданий и сооружений;
- пути движения транспортных средств;
- пути движения детей (учеников) в/из образовательного учреждения;
- опасные участки (места несанкционированных переходов на подходах к образовательному учреждению, места концентрации ДТП с участием детей-пешеходов);
- пешеходные переходы;
- названия улиц и нумерация домов.

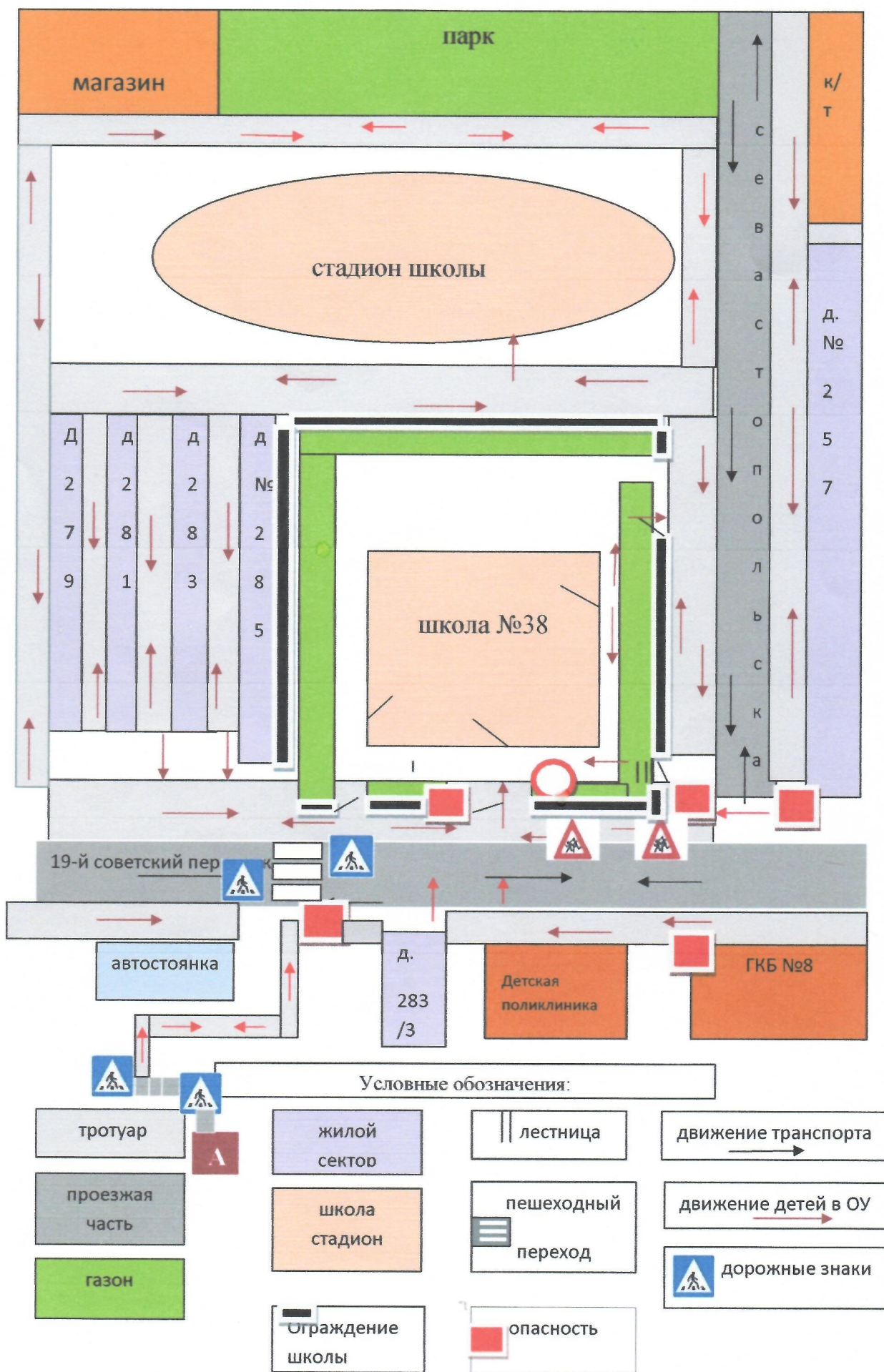
Схема необходима для общего представления о районе расположения ОУ.

Для изучения безопасности движения детей на схеме обозначены наиболее частые пути движения учеников от дома к ОУ и обратно.

При исследовании маршрутов движения детей необходимо уделить особое внимание опасным зонам, где часто дети (ученики) пересекают проезжую часть не по пешеходному переходу.

План-схема района расположения МБОУ г. Иркутска СОШ №38.

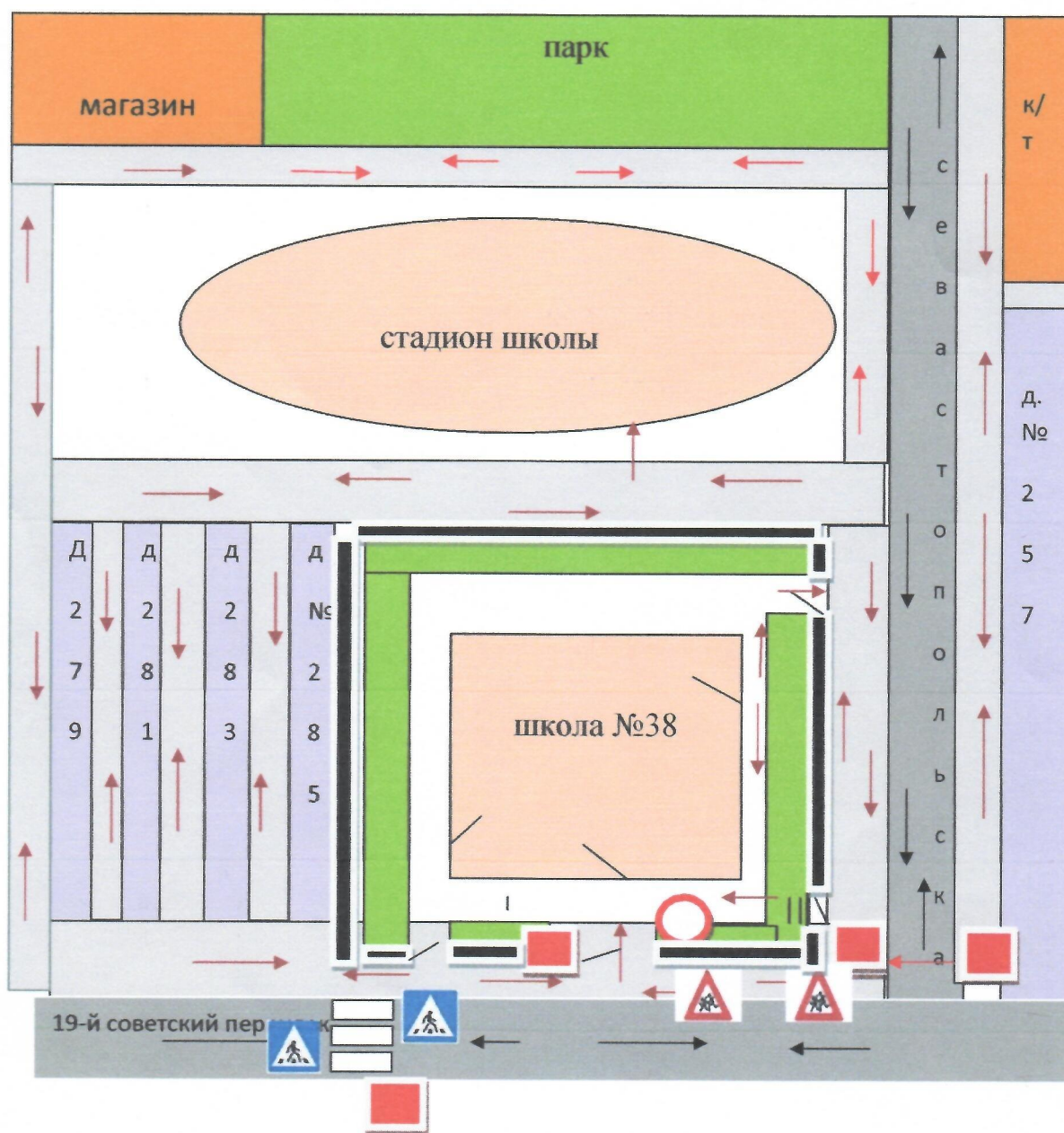
Пути движения транспортных средств и учеников.



**Описание схемы организации дорожного
движения в непосредственной близости от
Муниципального бюджетного общеобразовательного учреждения средней
общеобразовательной школы города Иркутска № 38**

1. Схема организации дорожного движения ограничена автомобильной дорогой, находящейся в непосредственной близости от образовательного учреждения;
2. На схеме обозначено:
 - здание ОУ с указанием территории, принадлежащей непосредственно ОУ;
 - автомобильная дорога и тротуары;
 - уличные пешеходные переходы на подходах к ОУ;
 - дислокация существующих дорожных знаков и дорожной разметки;
 - другие технические средства организации дорожного движения;
 - направление движения транспортных средств по проезжей части;
 - направление безопасного маршрута движения детей (учеников, обучающихся);
3. На схеме указаны безопасные маршруты движения детей (учеников) к ОУ и обратно;
4. При наличии стоянки (парковочных мест) около ОУ, указывается место расположение и безопасные маршруты движения детей (учеников) от парковочных мест к ОУ и обратно.

Схема организации дорожного движения в непосредственной близости от образовательного учреждения с размещением соответствующих технических средств, маршруты движения детей.



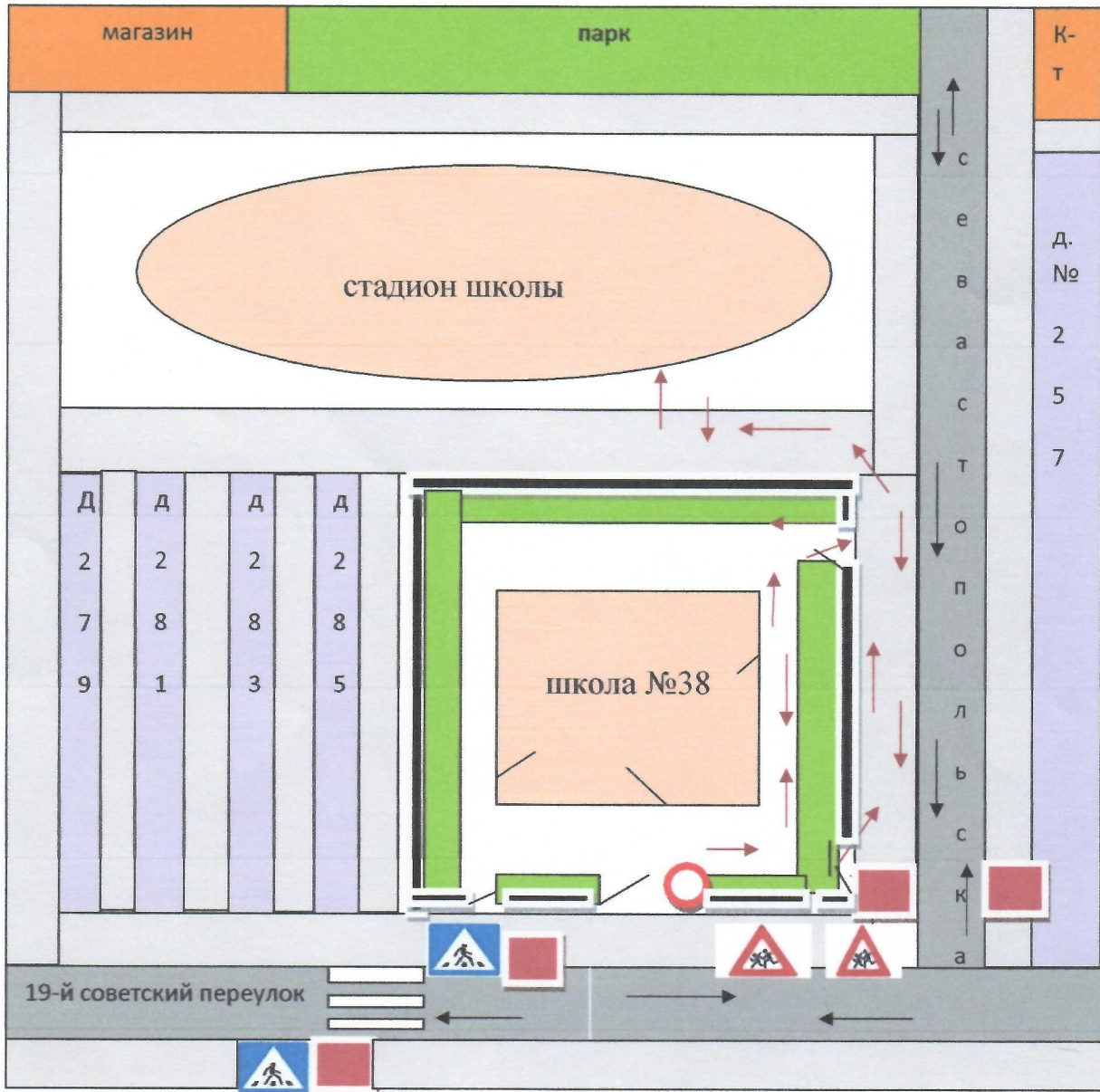
Условные обозначения:

- | | | | |
|----------------|------------------|--------------------|---------------------|
| тротуар | жилой сектор | лестница | движение транспорта |
| проезжая часть | школа стадион | пешеходный переход | движение детей в ОУ |
| газон | Ограждение школы | опасность | дорожные знаки |

Маршруты

движения организованных групп детей

от МБОУ СОШ №38 к стадиону.



Условные обозначения:

тротуар	жилой сектор	лестница	движение транспорта
проезжая часть	школа стадион	пешеходный переход	движение детей к стадиону
газон	Ограждение	опасность	дорожные знаки

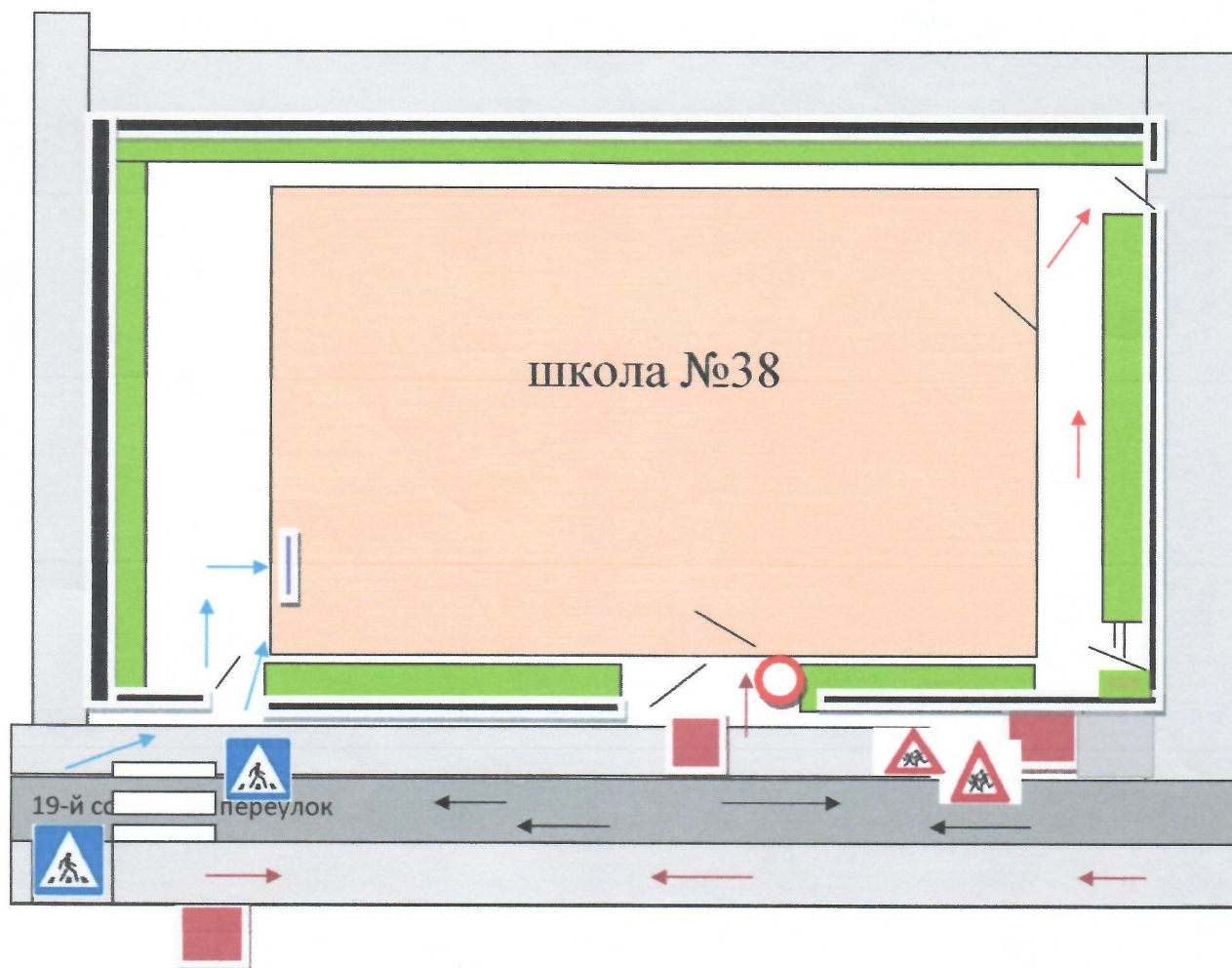
Схема пути движения транспортных средств к местам разгрузки/погрузки

Муниципального бюджетного общеобразовательного учреждения средней общеобразовательной школы города Иркутска № 38

На схеме указывается примерная траектория движения транспортного средства на территории ОУ, в том числе место погрузки/разгрузки, а также безопасный маршрут движения детей во время погрузочно-разгрузочных работ.

В целях обеспечения безопасного движения детей по территории ОУ исключается пересечение пути движения детей и пути движения транспортных средств.

Пути движения транспортных средств к местам разгрузки / погрузки и
рекомендуемые пути передвижения детей по территории
образовательного учреждения.



Условные обозначения:

тротуар	жилой сектор	лестница	движение транспорта
проезжая часть	школа стадион	пешеходный переход	движение детей на территории ОУ
газон		место разгрузки / погрузки	дополнительные знаки
движение грузовых транспортных средств по территории ОУ		ограждение	опасность

Информационная карточка
перевозок детей специальным транспортным средством

Общие сведения

Марка _____
Модель _____
Государственный регистрационный знак _____
Год выпуска _____ Количество мест в автобусе _____
Соответствие конструкции требованиям, предъявляемым к школьным автобусам _____

1. Сведения о владельце

Владелец _____
(наименование организации)

Юридический адрес владельца _____

Фактический адрес владельца _____

Телефон ответственного лица _____

2. Сведения о водителе автобуса

Фамилия, имя, отчество _____

Принят на работу _____

Стаж вождения категории D _____

3. Организационно-техническое обеспечение

Лицо, ответственное за обеспечение безопасности дорожного движения:

Назначено _____
прошло аттестацию _____

Дата последнего технического осмотра _____

Директор образовательного учреждения _____
(подпись) (Ф.И.О.)

Руководитель организации,
осуществляющей перевозку детей
специальным транспортом
(автобусом) _____

(подпись)

(Ф.И.О.)

(при отсутствии автобуса)

**Сведения об организациях, осуществляющих перевозку детей
специальным транспортным средством (автобусом)**

ООО «ИРКУТ - Автотранс»

Юридический адрес: 664020, Иркутская обл., г. Иркутск, ул. Новаторов,3

Факт. И почтовый адрес: 664020, Иркутская обл., г. Иркутск, ул. Новаторов,3

Тел./факс: (3952) 481-814,211-666

ИНН/КПП 3810035769/381001001

р/счет 40702810518350105388

Байкальский банк Сбербанка России г. Иркутска ОСБ 8586/0133

к/с30101810900000000607, БИК 042520607

ОГРН 1043801430386 ОКПО71803470

(Рекомендуемый список контактов организаций, осуществляющих перевозку детей специальным транспортным средством (автобусом)).

(При перевозке детей специальным транспортным средством (автобусом) сторонней организацией заполняется карточка. Заполненная карточка хранится в разделе «Приложение»)